

NIEUWS



Vooruitblik winterserietocht Nuenen op 21 oktober



Vooruitblik clubreis op 3 november: GR563




Het geheim van OLAT: artikel overgenomen uit magazine Wandel.nl



OLAT: Ollandse Lange Afstand Tippelaars

Opgericht 23 november 1967
te Sint-Oedenrode
Lid van KWBN (Koninklijke
Wandelsport Bond Nederland)
Aangesloten bij:
Atletiekunie

*In dit nummer o.a.
een impressie van
OLAT's vrijwilligersdag
op 22 september jl.
Men genoot van koffie en
thee met gebak, een
spelletje jeu de boules,
muzikaal entertainment
en een heerlijk buffet.*



M.V.D. HEIJDEN
AUTOCENTRUM ZIJTAART

WWW.MVDHEIJDENZIJTAART.NL

PASTOOR CLERCXSTRAAT 34
5465 RH ZIJTAART, 0413-363374
INFO@MVDHEIJDENZIJTAART.NL

*Het autobusbedrijf waar U
 het beste mee UIT bent !*

Sint-Oedenrode Tel. 0413-472545

Raaijmakers...maakt het!

Raaijmakers
Drukwerk

Belbroekstraat 5
 5465 PH Zijtaart
 Telefoon (0413) 36 66 13
www.raaijmakersdrukwerk.nl

WIFI CAMPING

**VAKANTIECENTRUM
 DE ZWARTE BERGEN**

Op zoek naar een geschikte locatie?
 Vraag vrijblijvend naar de mogelijkheden.


VAKANTIECENTRUM DE ZWARTE BERGEN
 Zwartebergendreef 1
 5575 XP LUYKSGESTEL
 Tel. 0497-541373
 E-mail: info@zwartebergen.nl

De Vresselse Hut
 de gezelligste 'Hut' in de regio

**Al meer dan 40 jaar het adres voor
 bruiloften, recepties, bedrijfsfeesten,
 vergaderingen en kinderfeesten.**

t 0499 472 870 • www.devresselsehut.nl

LANDSCHAP
 reisboekwinkel



LANDKAARTEN REISGIDSEN ATLASSEN GLOBES
WANDELKAARTEN TAALGIDSEN FIETSKAARTEN
FOTOBOEKEN LANDENINFORMATIE REISVERHALEN

www.landschapreisboekwinkel.nl

info@landschapreisboekwinkel.nl
 T 040 2569653
 ook te volgen op Facebook

REDACTIE OLAT NIEUWS

Gerda Woestenberg (coördinatie)
Lineke den Boer, Mariet Ahlers, Lies Wesseling, Gerda Woestenberg (redactie)
Lineke den Boer (eindredactie, vormgeving)
Noud Wijn, Frans van den Boom (fotografie)
Otto Ahlers (archivering, techniek)
Harrie Paulissen (bestuursafgevaardigde)

INLEVEREN KOPIJ VOLGEND NUMMER

t/m 21 oktober 2018

olatnieuws@olat.nl

WEBSITE-REDACTIE

Petra Rommers (coördinatie), Harrie Paulissen
Mariet Ahlers, Ankie van Boxtel
Otto Ahlers (websitebeheerder)
websiteredactie@olat.nl

LEDENADMINISTRATIE & ABONNEMENTEN

Jet Dreesen
Groot Paradijs 29, 5611 KA Eindhoven
040-2903060 of leden@olat.nl

VERZENDING

Mariet & Mart Douven

DRUK

Drukkerij SNEP BV, Eindhoven

ISSN 1570-4831



IN DIT NUMMER

Enthousiaste bestuursleden gezocht	3
WoD; Rooise Wandelingen; w.g. Oirschot; Dagwandeltochten <i>info</i>	4-5
Samenstelling bestuur en commissies OLAT	6
OLAT Nieuws <i>Ad Ketelaars</i> / Nieuws Kort	7
Onze jarigen/Ledenadministratie <i>Jet Dreesen</i>	8
Van de bestuurstafel	9
Het geheim van OLAT <i>Susanne Buijze (magazine Wandel.nl - okt)</i>	10-13
LPS: Clubkampioenschap / Agenda <i>Frank Marchand</i>	14-15
Vooruitblik clubreis 3 november	15
Verslag clubreis 15 september <i>Ankie van Boxtel</i>	16-17
Clubreizen <i>info</i>	17
Vooruitblik winterserietocht Nuenen <i>Myriam van den Berg</i>	18-19
Vrijwilligersdag <i>Ankie van Boxtel</i>	20-21
Hellismannaleio, adembenemend IJsland (deel 2, slot) <i>Rinda Scheltens</i>	22-24
Prikbord, o.a. Deelnemers Vierdaagse Nijmegen/Apeldoorn <i>aanvulling</i>	25
Taart voor OLAT <i>Johan van de Sande</i>	26

De redactie verwelkomt alle bijdragen in woord en beeld van OLAT-leden en over OLAT-evenementen. Indien nodig kunnen stukken worden ingekort.
Voor de inhoud van de advertenties in dit clubblad kan door het bestuur van OLAT en de redactie van het OLATNieuws geen enkele verantwoordelijkheid worden aanvaard. Bezoek ook onze website: www.olat.nl



ENTHOUSIASTE BESTUURSLEDEN GEZOCHT

De activiteiten van onze vereniging groeien nog steeds door.

Het bestuur kent op dit moment 7 leden (6 mannen en een vrouw) en de wens is om een bestuur van 9 leden te hebben, wat tevens een goede afspiegeling is van de ledensamenstelling van de vereniging. Om op sterkte te kunnen draaien zoekt het bestuur nu uitbreiding met een 2-tal nieuwe enthousiaste bestuursleden. Zij heeft daarbij een voorkeur voor vrouwen, gegeven de huidige samenstelling van het bestuur.

Bestuurservaring in een andere omgeving is een pre. Een bestuurslid van OLAT is ook altijd actief in een of meerdere commissies van de vereniging of als vrijwilliger bij bepaalde activiteiten.

Het is de gewoonte dat geïnteresseerde kandidaten eerst een aantal maanden als toehoorder aansluiten bij de be-

stuursvergaderingen en dat met hen in december vastgesteld wordt of zij daadwerkelijk toetreden tot het bestuur tijdens de Algemene Ledenvergadering van OLAT, meestal begin februari van het kalenderjaar.

De insteek is dat de nieuwe bestuursleden als 'gewoon' bestuurslid starten en dat in een later stadium (bijvoorbeeld na 1 jaar) in overleg vastgesteld wordt met welke portefeuille zij verder aan de slag gaan. Daarbij wordt natuurlijk rekening gehouden met de eigen affiniteit bij bepaalde portefeuilles.

Wil je meer weten over een bestuursfunctie bij OLAT, neem dan contact op met de secretaris via secretaris@olat.nl of per telefoon via 06 – 53749249.

Wij zien uit naar versterking!

-Bestuur OLAT-





WANDELEN OP DINSDAG

Op dinsdag om de 14 dagen wandelt een groep van ongeveer 50 enthousiaste OLAT-leden een route van ongeveer 20 km in de mooie natuur van de Kempen, de Meerij, de Peel en een enkele keer in het grensgebied met Limburg.

De start is stipt om 10.00 uur. Het startadres is al eerder open voor een kopje koffie of thee. De lunchpauze is over het algemeen ook in een horecagelegenheid. Soms mogen we er ons eigen brood opeten. Zo niet, dan is onderweg een pauze voor dit doel.

Omstreeks 15.30 uur zijn we weer terug op het startadres.

Deelname staat open voor alle OLAT-leden. Er zijn geen kosten aan verbonden, uitgezonderd de consumpties die je gebruikt.

Ben je geen lid en wil je een keer meelopen, dan ben je van harte welkom. Het is wel gebruikelijk dat je na 2x lid wordt van OLAT.

Deelname is voor eigen risico; aan- of afmelden is niet nodig. Er mogen geen honden meelopen.

Informatie:

Voor nadere informatie en het programma: www.olat.nl of via onderstaande personen

Myriam van den Berg 073-5325286 (06-45252182)
mvdberg@home.nl

Mieke van Boxtel 0411-622188 (06-49408821)
acvanboxtel@home.nl

Pieter van Doorn 0492-382210 (06-52373639)
pvandoorn@onsbrabantnet.nl

AGENDA		
Datum	Route	Startpunt
9 okt 3)	Naar de Achelse Kluis	Café De Hospes, 040 2061288 Strijperstraat 46, 5595 GD Leenderstrijp
23 okt 2)	Dwalen in Heerlijkheid Sterksel	Huize Providentia, Café de Broeders 040-2279188 Dokter Ruttenpark 6, 6029 TK Sterksel
6 nov 2)	Kiste Trui	Grandcafé De Mallejan, 024-6962032 Muldershofweg 3, 6586 AG Plasmolen
20 nov 3)	Rondje Handel	Nia Domo, 0492-321452 Sint Agathaplein 6, 5427 AB Boekel
4 dec 3)	Kanalentocht	Camping Frerichsoord, 077-4661975 Katsberg 30, 5768 RH Meijel
1)	<i>geen cafépauze</i>	
2)	<i>cafépauze op startplaats</i>	
3)	<i>cafépauze</i>	



ROOISE WANDELINGEN

Iedere dinsdag vertrekt in Sint-Oedenrode een enthousiaste groep wandelaars voor een tocht van circa 7 of 10 km. Iedereen loopt in zijn eigen tempo aan de hand van een routebeschrijving. Gestart wordt – altijd stipt om 10:00 uur – beurtelings vanuit het centrum en de drie kerkdorpen van Sint-Oedenrode:

Den Toel	Pastoor Smitsstraat 4, Olland
De Beckart	Oude Lieshoutseweg 7, Nijnsel
De Vriendschap	Pastoor Teurlingsstraat 30, Boskant

Oud Rooy Markt 13, Sint-Oedenrode

Bij een 5de dinsdag van de maand is de start vanuit wisselende locaties.

AGENDA	
Datum	Startpunt
16 oktober	De Vriendschap
23 oktober	Oud Rooy
30 oktober	camping "het Goeie Leven" Vlagheide 8b, Schijndel
6 november	Den Toel
13 november	De Beckart
20 november	De Vriendschap
27 november	Oud Rooy

Deelname is voor OLAT-leden gratis, op vertoon van clubpas. Niet-leden kunnen één keer gratis uitproberen; daarna betalen zij 1 euro per keer. Dit kan contant of via een strippenkaart van 14 euro. Iedereen wandelt mee voor eigen risico.

Informatie:

Johan van de Sande 06-22304965

Peter van de Laar 0413-474759

Betsie van Mil 0413-475454





In april 2015 is er een OLAT-wandelgroep van start gegaan die wandelt binnen de gemeente Oirschot en directe omgeving. In de zomer op woensdagavond en in de winter op zondagmorgen.

Er wordt in 2 groepen gelopen:

- de 5+ groep (iets meer dan 5 km gemiddeld per uur)
 - de 6- groep (bijna 6 km gemiddeld per uur)
- volgens het principe 'samen uit, samen thuis'.

Deelname staat open voor alle OLAT-leden en ook voor niet-leden, die zo OLAT kunnen leren kennen.

Deelname is voor OLAT-leden gratis. Niet-leden kunnen 3x gratis deelnemen.

De invulling vindt plaats in samenwerking met horeca-gelegenheid "Dinercafé 't Kroegske / De Stapperij".

Als er een OLAT-winterserietocht is vervalt deze wandeling, zodat er kan worden deelgenomen worden aan de winterserietocht.

Vertreklocatie: Dinercafé 't Kroegske
Spoordonkseweg 80
5688 KE Oirschot

Vertrektijd: vanaf 9-9-2018: zondag 09.30 uur

Afstand: ca. 12 km

De te lopen route wordt een dag van te voren gepubliceerd via de gratis wandelapp Endomondo en via de website & Facebookpagina van Dinercafé 't Kroegske:

<http://www.kroegske.nl/feesten/activiteiten/wandelroutes>

Meer informatie: oirschot@olat.nl of
Harrie Paulissen 06-53749249
John Schepens 0499-573671



De winterserietochten van OLAT gaan altijd zoveel mogelijk over onverharde paden en stille weggetjes. De routes zijn duidelijk uitgepijld en daarnaast krijgt u een routebeschrijving mee waarvan de nummers corresponderen met die op de pijlen. Verspreid over de routes zijn altijd meerdere wagenrustposten aanwezig, indien mogelijk met toiletvoorziening; op de langere afstanden is ook horeca opgenomen in het parkoers.

Nordic Walkers zijn welkom op alle afstanden.

Startbureau: geopend vanaf 07.15 uur
inschrijving vanaf 07.30 uur
finish voor 17.00 uur

Afstanden:	Starttijden:
40 km	08.00-09.00 uur
30 km	08.00-10.00 uur
10-15-20 km	08.00-12.30 uur

Inschrijfgeld:	10 km	€4,00
	15 km	€4,50
	20 km	€5,00
	30 km	€5,50
	40 km	€6,00

Bij het inschrijfgeld is de verzorging op de wagenrusten (brood, koffie, thee, bouillon, etc.) inbegrepen.

Korting:

OLAT-leden €2,50 op vertoon lidmaatschapskaart
Bondsleden €1,00 op vertoon lidmaatschapskaart
Voor elke startplaats krijgt u een sticker voor uw wandelboekje.

GPS-route: enkele dagen voor de betreffende tocht aanmelden via www.olat.nl

Informatie: Joop Wesseling 06-53909953
dagtochten@olat.nl www.olat.nl

AGENDA	
Datum	Startpunt
Zondag 21 oktober 2018	5674 TG Nuenen Laco Strandbad Nuenen Enodedreef 3
Zondag 18 november	5441 BK Oeffelt Kleppenburg Europelein 4
Zondag 16 december	5383 CA Boxtel Gemeenschapshuis De Rots Nieuwe Nieuwstraat 7



Huis Te Baest, Oirschot



Lange afstand- Prestatie- en Snelwandelen

Frank Marchand (*bestuursafgevaardigde en voorzitter*)
 Rob van Stuivenberg,
 Pierre Emans, Hans de Vries
 lps@olat.nl

Dagwandeltochten

Ad Verbakel, Theo van Boxmeer (*parkoersen*)
 Ad Ketelaars (*voorz*), Jo Willems

Clubreizen

Isis la Croix (*informatie*)
 06-38255805
 (bij voorkeur tussen 18.00-20.00 uur)
 clubreizen@olat.nl
 Pierre Emans,
 Ad Ketelaars (*bestuursafgevaardigde*)

OLAT Wandeldagen

Mia Dielesen (*secretariaat*), 040-2552742,
 Hamakerstraat 11, 5652 RC Eindhoven
 olat-wandeldagen@olat.nl
 Joop Wesseling (*voorz*), Ad Verbakel,
 Ad Ketelaars (*financiën*)

Wandelen op Dinsdag

Mieke van Boxel (*coördinator*), 0411-622188
 Myriam vd Berg, 073-5325286
 Pieter van Doorn, 0492-382210

Avondvierdaagse & Rooise Wandelingen

Ton Teerling, 0492-342864
 Betsie van Mil, 0413-475454

Wandelpaden

Jan van Berkel (*Airbornepad*)
 Frank Marchand (*Hertog Hendrikpad*)
 Theo Beelen (*Graaf van Hornepad*)
 Frank Marchand (*algehele coördinatie*)

Onderscheidingen

p/a Kloosterstraat 26, 5391 AB Nuland
 mvdberg@home.nl
 Voordrachten jaarlijks vóór 1 nov. indienen

Technische ondersteuning

Otto Ahlers

OVERIG

Boetiek wandelgidsen

Daniëlle van Stuivenberg, 0499- 461415
 boetiek@olat.nl

Overnachting Vierdaagse Nijmegen

overnachting4daagse@olat.nl

Notuliste Bestuursvergadering

Mariet Ahlers



Voorzitter
Joop Wesseling
 Dorpsveld 33
 5258 MA Berlicum
 06-53909953
 voorzitter@olat.nl



Penningmeester
Ad Ketelaars
 Koninginnelaan 108
 5491 JX Sint-Oedenrode
 0413-475824
 penningmeester@olat.nl

Bankrekening: 1382.11.736
 t.n.v. OLAT Sint-Oedenrode
 IBAN: NL34 RABO 0138 2117 36
 BIC: RABONL2U



Secretaris
Harrie Paulissen
 Spoorдонkseweg 35
 5688 KB Oirschot
 06-53749249
 secretaris@olat.nl



Bestuurslid
Rob van Stuivenberg
 Venuslaan 39
 5694 TD Breugel
 0499-461415
 06-13017236
 r.stuivenberg@olat.nl




Bestuurslid
Frank Marchand
 Deursenstraat 7
 5043 JP Tilburg
 013-5702662
 f.marchand@olat.nl



Bestuurslid
 Marc Spierings
 Ringbaan Oost 56
 5013 CC Tilburg
 06-12855019
 m.spierings@olat.nl



Bestuurslid
Petra Rommers
 Lange Tiende 3
 4891 WZ Rijsbergen
 076-5964027
 p.rommers@olat.nl



Bestuurslid vacature

DRAGERS VAN DE CORNELIS VAN MONTFORT TROFEE

Ad van Asten, Piet Knoester, Hein Lenders †, Marinus van Roosmalen, Theo Tromp, Jan van de Ven, Ad Verbakel

ERELEDEN

Ad van Asten, Piet Knoester, Jos Koolen †, Hein Lenders †, Marinus van Roosmalen, Theo Tromp, Jan van de Ven, Ad Verbakel, Joop Wesseling, Toon van Wordragen

LEDEN VAN VERDIENSTE

Mariet Ahlers, Otto Ahlers, Ad van Asten, Tonny & Bert † de Boer, Lineke den Boer, Jan Cortenbach, Mia Dielesen, Antoinet Gooren †, Ad Ketelaars, Frans Peters, Henk Plasman, Antoon Stoop, Ben van der Velden, Ad Verbakel, Sjaan Verbakel, Kees van Vessem, Joop Wesseling, Toon van Wordragen



Op 22 september heeft OLAT onze vrijwilligers weer eens kunnen verwennen met de jaarlijkse vrijwilligersdag. Deze vrijwilligers vormen de basis van OLAT en zijn ook vaak het gezicht naar de wandelaars.

Dat jullie het goed doen, blijkt wel. Kon OLAT in juni haar 1.000e lid verwelkomen, inmiddels staat de teller al op 1.025.

Traditioneel zal er per eind oktober, bij aanvang van het nieuwe contributiejaar, wel een aantal leden het lidmaatschap opzeggen. Dit is het gevolg van het feit dat veel van onze leden al behoorlijk op leeftijd komen, ons oudste lid is 95 jaar. Voor deze leden is het vaak een moeilijke beslissing om te erkennen dat het wandelen helaas niet meer lukt. Ze melden dan ook vaak dat ze van de wandelingen bij OLAT hebben genoten en wensen OLAT een mooie toekomst toe.

Binnenkort gaat het nieuwe wandelseizoen van start met de 52e winterserie. We beginnen in Nuenen en daarna volgen Oeffelt en Boxtel al snel. Onze routebouwers hebben weer hun best gedaan om er iets moois van te maken. Wandelen bij OLAT is niet alleen de ene voet voor de andere zetten. Er moet ook natuurbeleving aan te pas komen. Door winterse weersomstandigheden kan het wel eens modderig zijn. Dit is echter geen opzet van OLAT, maar vaak onvermijdelijk. Gelukkig weten jullie daar mee om te gaan. Goed schoeisel en geschikte kleding zijn een perfect hulpmiddel daarbij.

Met ingang van de winterserie in Nuenen wijzigt ook de inschrijfprocedure voor jullie. Geen formulier meer invullen, maar direct door naar de inschrijftafel. In 2019 gaat ook het inschrijven voor de clubreizen en Ganzenheuvel wijzigen.

De diverse commissies en het bestuur zijn druk in de weer geweest om het jaarprogramma 2019 samen te stellen. OLAT is weer aan de beurt om het Internationaal Wandel Evenement in Weert te organiseren. Verder staat er een 9-daagse Herdenkingstocht 75 jaar Market Garden op het programma. Ook de Dauwtraptocht is anders van opzet. De Natuurpoorttocht is vervallen. Aan jullie de keus om ook in 2019 hieruit een wandelselectie te maken waar jullie je prettig bij voelen.

-Ad Ketelaars-
penningmeester

NIEUWS KORT

400 KILOMETER AAN WANDELROUTES VERBINDEN NU HEEL MEIERIJSTAD

Op 30 augustus reikte vrijwilliger Martien Verbakel de nieuwe wandelroutekaart van Meierijstad uit aan wethouder Coby van der Pas. Op deze nieuwe kaart zijn alle dorpen en kernen van Meierijstad met wandelpaden verbonden; ruim 400 kilometer op één routekaart!

Compleet netwerk

Meierijstad heeft een uitgebreid wandelroutenetwerk. Deze paden zijn bewegwijzerd met zogenaamde knooppunten. Met de toevoeging van een aantal knooppunten zijn nu ook alle wandelroutes met elkaar verbonden en op één wandelroutekaart weergegeven.

Ogen en oren

Regio VVV Noordoost-Brabant beheert en onderhoudt het Brabantse wandelnetwerk. Dat doen zij samen met ruim 250 vrijwilligers. Zij zijn de ogen en oren in het veld en houden precies bij wat er verbeterd kan worden. Nieuw is dat de wandelkaarten ook ondergronden weergeven. Verharde paden, onverharde paden en 'laarzenpaden' hebben elk een eigen aanduiding. Ook deze informatie is verzameld door de vrijwilligers.

Wethouder Coby van der Pas: 'We zijn er trots op dat de vele wandelknooppunten van Meierijstad nu in zijn geheel op één kaart zijn geplaatst. Het vergroot de recreatiemogelijkheden binnen Meierijstad nog verder. Het biedt onze inwoners de mogelijkheid om niet ver van huis telkens nieuwe plekken te ontdekken. Ook wordt het voor toeristen nog aantrekkelijker om Meierijstad te bezoeken. En we zijn blij met deze vrijwilligers. Dankzij hun betrokken inzet wordt het netwerk actueel gehouden, zodat je gegarandeerd over de beste, mooiste paden wandelt in Meierijstad.'

De kaarten zijn o.a. bij plaatselijke VVV punten en boekhandel te koop.

De wandelroutes van Meierijstad zijn ook online te vinden op www.routesinbrabant.nl.

Bron: www.meerijstad.nl



ONZE JARIGEN

De volgende personen willen wij feliciteren met hun verjaardag. Wij hopen dat zij deze dag in goede gezondheid kunnen vieren.

OKTOBER

16 Mien van Hoof Sint-Oedenrode
 16 Marie-Jose Lenselink-Schell Venlo
 17 Andre Heusdens Eindhoven
 17 Mari van de Rijt Rotterdam
 17 Ad Vermulst Boxtel
 17 Carien van der Zanden Sint-Oedenrode
 18 Jack Bertrums 's-Hertogenbosch
 18 Nicole Nacken Helmond
 18 Marjan van Rooij Vlierden
 19 Mia Bolck Eersel
 20 Johan Rommers Rijsbergen
 21 Johan van Bakel Sint-Oedenrode
 22 Liesbeth Vermeulen Veldhoven
 23 Ans Ceulemans-Straatman Nijmegen
 23 Dymph Hamelink Eindhoven
 23 Ria Muusz-van den Berghen Sint-Oedenrode
 24 Jeroen van Gerven Oirschot
 25 Marion Bisschops-van Leur Geffen
 25 Cees Jacobs Uden
 25 Pim de Stigter Veldhoven
 26 Henry Bisschops Geffen
 26 Jan Philipsen Best
 26 Tiny Ruijs-de Louw Erp
 26 Fred Traxel Kerkwijk
 27 Herma Dortmans Veghel
 27 Ans Franssen-van der Weerden Nuenen

27 Jan Jansen Eindhoven
 27 Doortje Kessels-van Oort Boekel
 29 Piet van Hal Schijndel
 29 Clazien Koopman-van de Zande Son en Breugel
 29 Jan van de Mortel Son
 29 Wim van Tits Son en Breugel
 30 Piet van Petten Goudswaard
 30 Cor Selten Zeeland
 30 Gerda Woestenberg Tilburg
 31 Jan van 't Hof Eindhoven

NOVEMBER

1 Marianne Heesakkers Sint-Oedenrode
 1 Marja Hoekstra Oostzaan
 1 Huub Koppelman Erp
 1 Jan Spanjers Liempde
 1 Trudy Taal Wijnjewoude
 2 Tiny van Erp-Welten Sint-Oedenrode
 2 Truus Maas Heeze
 2 Toon van der Vleuten Sint-Oedenrode
 3 Frans Smeyers Oirschot
 4 Corry Nooyens Oirschot
 4 Henry Sars Eindhoven
 4 Hans Sondagh Nuenen
 4 Wim Toonen Langenboom
 5 Hans Dohmen Deurne
 5 Christine de Gouw Sint-Oedenrode
 5 Gonny Hollanders-van Kol Asten

6 Elly Deenen Middelbeers
 6 Marga van Genugten Sint-Oedenrode
 6 Jose van de Laar Sint-Oedenrode
 6 Willy Rosmulder Gendt
 7 Annie Kopmels-Geboers Maarheeze
 8 Dini Damen Sint-Oedenrode
 8 Yvonne Deijkers Tilburg
 8 Theo Gijzen Eindhoven
 8 Patrick Nijssen Meijel
 8 Antoine Raats Schijndel
 9 Nettie Brans Sint-Oedenrode
 10 Gonny van der Doelen Sint-Oedenrode
 10 Carla Verbruggen Schijndel
 11 Tineke van de Pas-van Nieuwburg Haaren
 12 Ottie Arie Waalre
 12 Nico de Bruin Sint-Oedenrode
 12 Koen van der Linden Sint-Oedenrode
 12 Wim Vegers Rosmalen
 13 Jos Boeijen Oss
 13 Anne-Marie Wouters Best
 14 Abraham de Graaf Mariaheide
 14 Els Hikspoors Geldrop
 14 Paula Lavrijsen Veldhoven
 14 Rinda Scheltens Zwolle
 14 Marjoke Steenbekkers-Witte 's-Hertogenbosch
 15 Jan Swinkels Someren



LEDENADMINISTRATIE

Jet Dreesen

Groot Paradijs 29, 5611 KA Eindhoven
 040-2903060 leden@olat.nl
 Alle wijzigingen rechtstreeks doorgeven aan de ledenadministratie.
 Het lidmaatschap gaat pas in als de verschuldigde bedragen zijn ontvangen.
 Om in aanmerking te komen voor korting op het inschrijfgeld bij OLAT-tochten is het noodzakelijk uw ledenpas te tonen bij de inschrijving.

AANMELDINGEN

Mevr. Liduine Heetman, Eindhoven
 Dhr. Jan Simons, Eindhoven
 Dhr. Wim Meugheuveld, Sint-Oedenrode
 Dhr. Ad Vermulst, Boxtel
 Mevr. Klaartje Peeters-v.d. Velden Sint-Oedenrode
 Dhr. Leo Parren, Oirschot
 Mevr. Marianne van Dijck, Wijk en Aalburg
 Mevr. Jolanda van Leuken, Schaijk

Dhr. Herman Coenjaarts, Eindhoven
 Mevr. Rageni Goeptar-Sewnarain, Hilversum
 Mevr. Marie-Christine Martin, Dordrecht.
 Mevr. Anja Brederveld-de Boer, Eindhoven



VERKIEZING SPORTVERENIGING VAN HET JAAR

Op dinsdag 25 september werden de wandelaars bij de Rooi-se Wandelingen in De Vriendschap onthaald op koffie/thee met gebak door de Rabobank. Dit omdat zij het als sponsor van OLAT een mooie prestatie vonden dat we sportvereniging van het jaar 2018 van Noord-Brabant zijn geworden.

Inmiddels is bekend dat OLAT niet de sportvereniging van het jaar 2018 van heel Nederland is geworden. Dit werd Basketbalvereniging Crackerjacks uit Amersfoort.

VRIJWILLIGERSDAG

De vrijwilligersdag werd dit jaar gehouden op zaterdag 22 september bij Jeu de Boules vereniging Cloeck & Moedigh in Sint-Oedenrode. We ontvingen hier 85 vrijwilligers. Deze speelden enkele partijtjes jeu de boules, genoten van de muziek van het Boekels Kwartierke en smulden van het lopend buffet van cateraar Hermanussen. Kortom, het was weer genieten.

BEËINDIGING LIDMAATSCHAP OF WIJZIGING LIDMAATSCHAPSVORM

Degenen die overwegen het lidmaatschap van OLAT te beëindigen, hetgeen wij zouden betreuren, verzoeken wij dit omgaand, maar **uiterlijk vóór 25 oktober** te doen. Dit kan met een e-mail aan leden@olat.nl of een brief naar OLAT ledenadministratie, Groot Paradijs 29, 5611 KA Eindhoven. Ook als u van lidmaatschapsvorm wilt wisselen, dan dient dit vóór 25 oktober te gebeuren. Een en ander houdt verband met de deadline van 1 november die KWBN hanteert.

INNING EN BETALING CONTRIBUTIE 2018-2019

Heeft u een volmacht verstrekt, dan zal de contributie 2018-2019 omstreeks 25 oktober worden afgeschreven van uw bankrekening. De overige leden ontvangen een factuur via e-captain met het verzoek deze binnen 14 dagen te voldoen. De bedragen kunt u controleren aan de hand van onderstaand overzicht.

Voor vragen kunt u contact opnemen met onze penningmeester op 0413-475824 of penningmeester@olat.nl

CONTRIBUTIE EN ABONNEMENT 2018-2019

Het contributiejaar loopt van 1 november 2018 t/m 31 oktober 2019. Onderstaand de prijzen voor de diverse contributievormen vanaf 1 november 2018. De aanpassing is het gevolg van verhoging afdracht door OLAT aan KWBN.

Hoofdlid standaard (= incl. alles-in-1-pakket KWBN)	€36,50
Hoofdlid basis (= incl. basislidmaatschap KWBN)	€30,50
Hoofdlid recreatief	€20,50
Gezinslid basis (= incl. basislidmaatschap KWBN)	€20,50
Gezinslid recreatief	€10,50

OLAT-RELATIEPAS

Inmiddels hebben de eerste wandelaars, geen OLAT-lid zijnde, hun OLAT-relatiepas ontvangen. Met deze OLAT-relatiepas kan men direct naar de inschrijftafel zonder telkens een inschrijfformulier te hoeven invullen. De OLAT-relatiepas blijft 3 jaar geldig.

PROCEDURE SCANNEN BIJ DE WINTERSERIETOCHTEN

Bij binnenkomst kun je direct doorlopen naar de inschrijftafel, dus geen inschrijfformulier invullen. Na het scannen van de OLAT-ledenpas of OLAT-relatiepas en aangeven welke afstand je gaat wandelen, reken je af. Bij het ophalen van de route wordt er nogmaals gescand, dus de pas bij de hand houden.

GROTE CLUBACTIE 2018

Ook dit jaar doet OLAT weer mee aan de Grote Clubactie. Leden en iedereen die OLAT een warm hart toedraagt kunnen de loten online bestellen tussen zaterdag 15 september en 22 november. Dit kan via de website:

<http://clubactie.nl/actie/OLATwandelsportvereniging>

De opbrengst komt ten goede aan de organisatie van de jaarlijkse vrijwilligersdag. Van ieder verkocht lot gaat €2,40 naar OLAT.



EHBW

Voor de cursus Eerste Hulp Bij Wandelen (EHBW) zijn twee OLAT-leden aangemeld. Inmiddels heeft de cursus eind september plaatsgevonden in Oirschot.

CLUBREIS SEPTEMBER

Aan de clubreis op 15 september namen 72 wandelaars deel. We reden met 1 grote bus en 2 kleine busjes naar Monschau. Het is lang geleden dat de belangstelling voor onze clubreizen zo groot was. Er waren dan ook vele nieuwe gezichten.



Met de Brabantse wandelsportvereniging OLAT (Ollandse Lange Afstand Tippelaars) gaat het goed. De vereniging vierde in 2017 haar vijftigjarig jubileum, werd onlangs genomineerd voor de verkiezing Sportvereniging van het Jaar en afgelopen zomer verwelkomde ze haar duizendste lid. Best bijzonder, in een tijd waarin het verenigingsleven geen hoogtij viert.

TEXST: SUSANNE BUIJZE FOTOS: FRANS VAN DEN BOOM & NOUD WIJN

Bedrijfsmatig en succesvol
Het geheim van OLAT



(Artikel overgenomen uit magazine Wandel.nl, editie 4, 4e jaargang 2018)

“OLAT is een vereniging met een ziel”, vindt Harrie Paulissen, secretaris in het bestuur van de vereniging. Hij werd in 2012 lid van OLAT en zit sinds vier jaar in het bestuur. De secretaris zat, naast zijn werk als IT-manager, eerder in het bestuur van een voetbalvereniging, een tennisvereniging en een Brabantse jongerenvereniging en heeft dus vergelijkingsmateriaal. “Bij al die verenigingen was er een mate van saamhorigheid, dat hoort er nu eenmaal bij”, vertelt hij, “maar bij OLAT heerst een andere energie. We veroveren het hart van allerlei typen wandelaars.” En dat blijkt: inmiddels zijn er meer dan duizend leden, om nog maar te zwijgen over de vele niet-leden die zich melden bij OLAT-evenementen. “En dan zijn er in totaal ook nog tweehonderd vrijwilligers”, aldus Harrie.

Slapen op de hooizolder

De oorsprong van OLAT ligt in 1967, vertelt bestuursvoorzitter Joop Wesseling. “Cornelis van Montfort, een boer uit het Brabantse Olland, hoorde van de Kennedymarsen in de Verenigde Staten en besloot de marsen zelf ook te organiseren.” Omdat Van Montfort een boerderij had en overdag druk was met zijn koeien, hield hij zijn marsen 's nachts. Hij begon samen met een paar mannen. Ze sloepen van tevoren op de hooizolder en 's avonds gingen ze op pad. Joop: “Ook wanneer het koud was, en de winters waren toen een stuk straffer dan nu.” Van Montfort had één belangrijke eis: er moest minimaal zes kilometer per uur worden afgelegd. Wie dat niet bijhield, kon niet mee. Joop: “Die eis staat nog steeds in ons reglement, maar daar houden we ons al een hele tijd niet meer aan, hoor.”

BIJ HET WERVEN VAN LEDEN BLIJKT KIEZEN SOMS VERSTANDIGER DAN CONCURREREN

Ieder zijn ding

Inmiddels is er heel wat veranderd. Het initiatief van Van Montfort is uitgroeid tot een wandelvereniging die jaarlijks veertien eigen evenementen op de kalender heeft staan, waaronder een winterserie en de bekende OLAT Wandeldagen. In 1970 telde de club zo'n 25 leden en draaide het vooral om de prestatie. Nu OLAT meer dan duizend leden heeft, zijn ook de doelen anders: negentig procent wandelt recreatief en haalt zijn plezier uit natuur en gezelligheid. De doelgroep van OLAT is onder te verdelen in drie typen wandelaars, schetst Harrie. “Je hebt prestatiewandelaars, actieve wandelaars en recreatieve wandelaars. Voor iedereen is een plek binnen OLAT, omdat er zoveel verschillende initiatieven zijn. Wandelgroepen met ieder hun eigen bezigheid, korte en lange dagtochten, clubreizen naar België en langeafstandstochten.”



In de verzorgingsstands wordt goede percolator koffie geschonken. Joop: "Dan heb je de deelnemers wat te bieden."

Goedlopend bedrijf

Om alle initiatieven te organiseren, heeft OLAT onder het bestuur – dat deels bestaat uit ervaren managers en bestuurders – zo'n 25 commissies of werkgroepen. Voor iedere tak van sport is er één. In iedere commissie zit een afgevaardigde uit het bestuur, die ervoor zorgt dat er een visie wordt ontwikkeld die past binnen die van de vereniging. Commissies houden het bestuur op de hoogte van hun bezigheden. Binnen het jaarprogramma van OLAT organiseren ze hun eigen evenementen en sommige hebben daarbij hun eigen vrijwilligers. Harrie: "Zo is er een groep die de avondvierdaagse van Sint-Oedenrode organiseert. De commissie bestaat uit vijf mensen, maar er zijn wel honderd vrijwilligers bij aangesloten." Een ander voorbeeld is de werkgroep die gaat over de wandelroutes. "Ad Verbakel had daar jarenlang de leiding", vertelt de secretaris. "Hij kent werkelijk iedere steeg en ieder bospad in heel Brabant. Wil hij een nieuwe route door een weiland, dan gaat hij langs bij de boer voor een babbeltje en vraagt toestemming om de route uit te zetten." De organisatiestructuur van OLAT doet denken aan die van een goedlopend bedrijf: iedereen in de organisatie heeft zijn specialisme, en dat specialisme wordt ingezet voor de vereniging.

IN WANDELGROEPEN BINNEN OLAT MAG IEDEREEN GRATIS MEELOPEN. NA DRIE KEER WORDT DE INTERESSE IN EEN LIDMAATSCHAP GEPEILD

Magische mijlpaal

OLAT lijkt een doelgerichte werkwijze te hebben, ook als het gaat om het op peil houden van het ledenaantal. Toen de vereniging het duizendste lid kon verwelkomen, was dat niet zomaar een geluksmoment, maar een doel waar naartoe was gewerkt. Harrie: "Die magische mijlpaal wilden we graag in 2018 bereiken." En om die te bereiken, moet je een beetje 'marketing-denken'. Volgens de secretaris zijn er twee momenten in het jaar waarop wandelaars sneller lid worden: in maart – wanneer de lente in aantocht is – en in september, wanneer je na de zomer weer het gewone leven oppakt. "Als je dat weet, kun je op die momenten intensiever gaan werven. Op dit soort golfbewegingen moet je als vereniging proberen in te spelen." Bij het werven van leden blijkt kiezen soms verstandiger dan concurreren. Bestuursvoorzitter Joop: "Natuurlijk willen we jonge mensen aantrekken, maar de realiteit is dat die liever voetballen of hardlopen. Er komt een moment – rond 45-jarige leeftijd – dat dat niet meer zo makkelijk gaat. Knieblessures en andere kwalen steken de kop op. Dat is het moment waarop wij in beeld komen. En ja, daar sturen we bewust op."

Vrijblijvend karakter

Het werven van leden gebeurt dus wel, maar op passieve wijze. In wandelgroepen binnen OLAT mag iedereen gratis meelopen. Na drie keer wordt de interesse in een lidmaatschap gepeild. Wie niet geïnteresseerd is, kan gewoon blijven meelopen. Ook bij de OLAT-evenementen is iedereen welkom. Leden krijgen korting bij het inschrijven, maar iedere deelnemer krijgt dezelfde behandeling. Tijdens de evenementen liggen er folders, er wordt niet actief geworven. Joop: "Een wandelevenement is niet bedoeld om mensen binnen te halen. Probeer je dat wel, dan creëer je druk die averechts werkt." Het vrijblijvende karakter is voor de vereniging een manier om in te spelen op de behoefte van nu. Harrie: "In de huidige maatschappij staat het individu centraal en is de behoefte om ergens bij te horen kleiner. Dat zie je ook bij ons: als wij een tocht organiseren met duizend deelnemers, zijn er gemiddeld zevenhonderd geen lid."



Modernisering is belangrijk voor OLAT. Steeds meer routes worden aangeboden met gps en er wordt gewerkt met ledenpassen met QR-codes.

Modernisering en creativiteit

Mensen aantrekken is moeilijk, al helemaal als het gaat om vrijwilligers. Toch lukt het OLAT aardig. Harrie: "Zowel leden als vrijwilligers doen moeite, omdat ze ergens in geloven. Dat geldt zeker ook voor de bestuursleden. De concurrentie van commerciële evenementen is groot, dus je moet wat bieden." Zo zijn koffie, thee en soep tijdens de meeste OLAT-evenementen gratis voor iedere deelnemer en organiseert de vereniging zes keer per jaar een wandelreis tegen kostprijs. Daarnaast moet alles goed geregeld zijn, vinden de mannen. Modernisering is dan ook een *hot topic* binnen OLAT. Steeds meer routes worden aangeboden met gps en er wordt gewerkt met ledenpassen met QR-codes. "Daar moet je mee bezig blijven", vindt Joop. Zo vindt hij ook dat de bekende oploskoffie niet meer van nu is. "We schenken in de verzorgingsstands goede percolatorkoffie. Dan heb je de deelnemers wat te bieden." Dat geldt ook voor het materiaal waarmee de vrijwilligers werken. OLAT heeft moderne tenten aangeschaft, die makkelijk zijn uit te klappen. Iedere tent heeft een inventarislijst. Joop: "Als je al vrijwilligers hebt, moet je er alles aan doen om hun werk aangenaam te maken." Die verbeteringen kosten geld, maar dat heeft OLAT. "Natuurlijk is er de contributie, maar daarnaast bedenken we ook andere manieren om inkomsten te genereren", vertelt Joop. Zo

had de vereniging tijdens de Nijmeegse Vierdaagse een rustig gelegen sporthal afgehuurd, waar driehonderd mensen tegen betaling konden overnachten, inclusief ontbijt en avondmaaltijd. De locatie lag vijftien minuten van de start en werd gekochterend het 'OLAT-hotel' genoemd. "Dat zorgt voor inkomen én naamsbekendheid", aldus Joop.

"ALS JE VRIJWILLIGERS HEBT, MOET JE ER ALLES AAN DOEN OM HUN WERK AANGENAAM TE MAKEN"

Evenwicht

De bedrijfsmatige houding van OLAT is opvallend. Het is nodig, vinden de mannen: een vereniging is immers ook een organisatie. Volgens de voorzitter zit het succes van OLAT in een combinatie van factoren: visie, strategie, communicatie, persoonlijke betrokkenheid en inhoud. "Die moeten in evenwicht zijn. Als een van die pijlers verzwakt, merk je dat meteen." •

Wordt er een nieuwe route door een weiland uitgezet? Dan gaat iemand van de routewerkgroep bij de boer langs voor een babbeltje en toestemming.

WORDT OLAT DE VERENIGING VAN HET JAAR?

OLAT is genomineerd voor de titel Vereniging van het Jaar 2018 van NOC*NSF. Samen met de elf andere provinciale winnaars maakt OLAT kans op deze titel. Een vakjury bestaande uit topsporters bezoekt de komende tijd de genomineerde verenigingen en kiest een eindwinnaar. Half september, tijdens de Nationale Sportweek, maakt NOC*NSF bekend wie de Vereniging van het Jaar 2018 is geworden. Op Wandel.nl lees je half september of OLAT deze eervolle titel in de wacht heeft gesleept.



LPS: CLUBKAMPIOENSCHAP / AGENDA

STAND CLUBKAMPIOENSCHAP PER 24 SEPTEMBER 2018

1	1	Hanny Klumpkens	10981	22	V	42		Adri van der Graaff	1330	3	M
2		Adrie Ros	9628	18	M	42		Jan Swinkels	1330	3	M
3	2	Anita Pepers	8740	19	V	45		Jack Bertrums	1300	3	M
4		Jan Dinnissen	8579	18	M	46		Theo Martens	1270	3	M
5		Maik Eijdens	8285	19	M	47		David Janssen	1210	4	M
6		Marcel van Tulden	7523	14	M	48		Bart Lutke Schipholt	1162	2	M
7		Rob van Stuivenberg	7453	15	M	49		Michiel Tamerius	1100	2	M
8	3	Marleen Ramakers	6730	18	V	50		Vincent Beckers	1080	3	M
9		Arie Kandelaars	6338	12	M	50		Abraham de Graaf	1080	3	M
10		Adriaan van den Dool	6010	16	M	50		Adrie Thijssen	1080	3	M
11		Hans van Heeswijk	5870	14	M	50		David Vos	1080	3	M
12	4	Agnes Sijsma	5820	14	V	54	11	Rinda Scheltens	1070	3	V
13	5	Petra Rommers	4620	11	V	55		Wim van Cappelle	1000	2	M
14		Frank Marchand	3860	9	M	56		Rudolf van Rooij	970	3	M
15		Jan Willem Vogels	3847	7	M	57		Frits Mennen	862	2	M
16		Johan Rommers	3650	9	M	58		Jan Vogelsangs	772	2	M
17		Mike Bertrand	3520	10	M	59		Dirk Donders	720	2	M
18		Bert Timmermans	3400	9	M	59		Richard Klein Bennink	720	2	M
19		Rino Hamelink	3250	7	M	59		Henk van der Sanden	720	2	M
20		Mart Douven	3180	9	M	59		Rini Welten	720	2	M
21		Roel van der Wijst	3130	8	M	63		Ad van Erve	710	2	M
22		Remy van den Brand	3076	5	M	64		Marco van Heel	610	1	M
23		Paul Jansen	3067	5	M	65		Paul Canters	572	1	M
24		Jan Sinot	2900	8	M	66		Hugo Prinsen	500	1	M
25		Peter van den Brink	2773	6	M	66	12	Connie Raijmakers	500	1	V
26		Gerrit Arfman	2660	7	M	68		Noud van Eck	465	1	V
27		Marc Spierings	2410	6	M	69	13	Tiny van Alphen	360	1	V
28	6	Miranda Slegers	2100	6	V	69		Jan van Boerdonk	360	1	M
29		John van Loenhout	2050	5	M	69		Hans Cuper	360	1	M
29	7	Rina Prins-Bourgonje	2050	6	V	69	13	Caroline Dinnissen-Vernie	360	1	V
31		Servee Derks	1906	3	M	69		Fred Fisser	360	1	M
32		Ad Bijnen	1811	4	M	69		Henri Floor	360	1	M
33		Boetje Huliselan	1680	3	M	69	13	Henny van der Haring	360	1	V
34		Erik Lambrechts	1628	4	M	69	13	Anneriet Janssen	360	1	V
35		Erik Kroon	1570	5	M	69	13	Clazien Koopman vd Zande	360	1	V
36		Ton de Jong	1557	4	M	69		Ton Seetsen	360	1	V
37		Rick Liesting	1505	3	M	69	13	Marij Smeets	360	1	V
38	8	Rageni Goeptar	1440	4	V	69	13	Margret Vermeijs	360	1	V
38		Ferdinand van Keeken	1440	4	M	81		Gerrit van Haandel	350	1	M
38	8	Nicole Nacken	1440	4	V	82		Erik Dikken	300	1	M
38		Jelte van der Zee	1440	4	M	82	20	Gemma van Elk	300	1	V
42	10	Jacqueline v Drongelen	1330	3	V	82		Co Tops	300	1	M

AGENDA CLUBKAMPIOENSCHAP OKTOBER / NOVEMBER

Datum	Plaats	Organisatie	Afstand	Start	Punten	Bonus
13-okt	Berg en Dal	SV De LAT	60 km	07.30	250 + 100 punten extra	
3-nov	Amerongen	Maarten Luther	60 km	07.00	250	
4-nov	Rotterdam - prestatietocht	RWV, Langepad	5-10 km	11.00	bof3/p.a	schema
18-nov	Hengelo	Ned. Wandelt	60 km	08.00	250	
18-nov	Rotterdam - prestatietocht	RWV, Langepad	5-10 km	11.00	bof3/p.a	schema

Deelname aan een tocht graag binnen 2 dagen melden bij clubkampioenschap@olat.nl of f.marchand@olat.nl
Voor actuele informatie, kijk op www.olat.nl onder het kopje 'prestatief' in de bovenbalk.
Daar vindt u onder 'clubkampioenschap' de actuele tussenstand en het programma.



VOORUITBLIK CLUBREIS - GR563 - 3 november

We wandelen op **zaterdag 3 november** over de GR563 door het Land van Herve. Anders dan eerder aangekondigd, loopt de route vandaag van de omgeving Grand-Rechain naar Eupen. Het is de eerste met geelrode streepjes bewegwijzerde langeafstandsroute in Wallonië, karakteristiek voor een 'Streek-GR' of 'GR du Pays'.

Het Land van Herve ligt ruwweg tussen de Luikse agglomeratie, Verviers, de rand van het Plateau van de Hoge Venen (Eupen) en de Limburgen.

Wie houdt van een tocht vol afwisseling qua natuur en cultuur zal absoluut niet teleurgesteld worden. De kern van het wandelgebied waar de GR563 door loopt is dus het Land van Herve, met zijn typisch groene bocagelandschap (= een kleinschalig landschapstype, dat wordt gekenmerkt door kleine percelen die worden afgeschermd door heggen of muurtjes), veel weiden, boomgaarden enz., waar dwars doorheen paden lopen (recht van overpad), toegankelijk via hekjes. De route passeert echter langs nog veel meer leuke landschappen en is dus sterk afwisselend.

Vanuit Grand-Rechain wandelen we door een weideland richting Petit-Rechain. We vervolgen onze route en na



het passeren van de snelweg E42 wandelen we naar Haute Saurée. Daarna gaat het door naar Andrimont.

Via een landelijk gebied wandelen we verder, passeren een spoorlijn en een groeve, en belanden uiteindelijk bij Baelen. Na Baelen vervolgen we ons pad om uiteindelijk Eupen in te wandelen.

De route is afwisselend dalend en stijgend, maar steeds blijft dit beperkt tot kleine hoogteverschillen. In Eupen wacht ons ongetwijfeld de beloning bij een plaatselijk etablissement.



Eupen is de hoofdstad van de Duitstalige Gemeenschap van België. Je kunt er genieten van de mooie winkels, maar ook van de architectuur van de vele barokke gebouwen, die nog dateren uit de tijd van de industrie van de lakenwevers (17e en 18de eeuw).

-Ad Ketelaars-

(praktische informatie op blz. 17)

15 september: GR 15 Monschau—La Gileppe

Mijn eerste clubreis



Tijdens een van de Wandelen op Dinsdag-wandelingen kwam ik er al snel achter dat er meer liefhebbers waren voor deze activiteit. Met een groepje hebben wij ons hiervoor opgegeven. Omdat wij nog niet echt wisten wat ons te wachten stond qua route kozen we voor de afstand van ca. 19 km.

Om 07.00 uur zijn een touringcar en twee busjes met geïnteresseerde wandelaars vertrokken via de opstapplaatsen in Sint-Oedenrode, Eindhoven, Leende en Nederweert naar Mützenich (omgeving van Monschau) om aldaar te genieten van een heerlijke kop koffie.

De wandelaars die hadden gekozen voor de route van ca. 27 km vertrokken vanaf dit startpunt. Die voor de andere twee afstanden (19 en 14 km) stapten weer in om naar het startpunt van de door hen gekozen afstand te worden gebracht.

Wij werden afgezet in de omgeving van Ternell. Van hieruit moesten we ongeveer 1 km de weg volgen om op de GR 15-route te komen.

Het begin was gewoon asfalt, maar dat veranderde al snel in een dalend “pad” van losse stenen dat eindigde bij een beekje waarlangs de GR 15-route liep. De route was gemarkeerd op bordjes, bomen en keien met wit en rood. Hier liepen we door een schitterende bosrijke omgeving, alsmear het beekje volgend dat ons uiteindelijk bij het stuwmeer van Eupen (Barrage d’Eupen) bracht.

Nu ik iets meer dan een jaar lid ben van OLAT vond ik dat het tijd werd om ook eens een ander aspect van OLAT te gaan leren kennen. Hiermee doel ik op de clubreis die door het ‘eigen reisbureau’ wordt georganiseerd.

Mijn oog was gevallen op de GR 15-tocht (de GR 15 verbindt vier landen: Duitsland-België-Luxemburg-Frankrijk) van 15 september van Monschau (Duitsland) naar La Gileppe (België).

De stuwdam van Eupen (ook wel Vesterstuwdam genoemd) werd gebouwd tussen 1936 en 1950, enkele kilometers ten oosten van Eupen. Het is het gebied van het Duits-Belgische natuurpark Hoge Venen-Eifel. De dam is 410 m lang en heeft een hoogte van 66 m, gemeten inclusief de voet van de dam. Het Meer van Eupen heeft een inhoud van 25 miljoen m³ en een oppervlakte van 126 ha.



Van hieruit gingen we weer de bossen in om naar Eupen zelf te lopen. Rond lunchtijd picknickten we in de schitterende bossen; het was er dan ook wel het weer voor. In het centrum van Eupen hielden we nog een korte pauze. Nadat we weer op pad waren gegaan, zagen we niet al te lang daarna de

soeppost al. Deze zou eigenlijk op ca. 4 km voor het einde van de route zijn. Maar omdat het daar moeilijk parkeren was met het busje hadden de mannen een andere locatie gekozen, nu op zo’n 7 km voor het einde. De soep en koek ging er goed in, we konden dus weer op pad.

We liepen verder door het uitgestrekte bosgebied “Westhertogenwald” van voornamelijk loofbomen, dat zich helemaal tot voorbij ons eindpunt van de wandeling “Barrage de la Gileppe” uitstrekt. Na te hebben genoten van dit schitterende groen kwam daar het eindpunt in zicht. Om daar te komen vergde nog wat acrobatische kunsten van ons: het laatste stukje naar het eindpunt ging namelijk over een pad dat behoorlijk steil naar beneden ging met losliggende stenen. Daarvoor had je wat “begeleiding” nodig van het touw dat langs de reling hing. Na deze hindernis was daar het eindpunt, het stuwmeer van La Gileppe.

Het stuwmeer (ook wel Gilepeestuwdam genoemd) is een stuwdam in de gemeente Jalhay en Baelen. De toevoer van water wordt verzekerd door de in de Hoge Venen ontspringende Gileppe. De oorspronkelijke muur was de oudste betonnen stuwdammuur van Europa. Het complex werd op 28 juli 1878 door koning Leopold II officieel geopend. De wateropnamecapaciteit van het stuwmeer bedroeg toen 13 miljoen m³, met een oppervlakte van 86 ha. Het oorspronkelijk doel van de stuwdam was het voorzien in bruikbaar water voor de textielindustrie in de omgeving van Verriers. In de periode 1968-1971 werd de



CLUBREIZEN

Het 'eigen reisbureau' van OLAT organiseert al vele jaren clubreizen naar de mooiste gemarkeerde wandelroutes in België, Duitsland en Zuid-Limburg. Deelnemers worden vanaf diverse opstapplaatsen per bus vervoerd. Bij de dagtochten is verzorging (soep) inbegrepen. Wel dient men zelf te zorgen voor voldoende eten en drinken onderweg. In de dorpjes op de route is niet altijd iets te krijgen.

Er is altijd keuze tussen twee afstanden van ca. 20 en 25 km (op de dag zelf eventueel nog te wijzigen). Men wandelt op eigen gelegenheid, aan de hand van markering en routebeschrijving. De reisleiding is in geval van nood op te roepen.

PROGRAMMA 2018

3 nov. GR563 Grand Rechain - Eupen

Inschrijfgeld dagtochten	Leden €28,00	Niet-leden €32,00
-----------------------------	-----------------	----------------------

Inschrijven:

Tot uiterlijk 14 dagen van tevoren, met vermelding van tocht datum, naam/namen, opstapplaats, wel of niet lid van OLAT. Binnen 2 dagen het verschuldigde bedrag overmaken op de bankrekening ten name van wsv OLAT, Sint-Oedenrode IBAN NL56 RABO 0157 9507 43, o.v.v. de tocht datum.

Na-inschrijven:

Alleen mogelijk na vooraf informeren bij Isis la Croix of er nog plaats is.

Afmelden:

Bij verhindering, mits uiterlijk 10 dagen vooraf gemeld, wordt de betaling doorgeboekt naar de volgende tocht, of kan (na aftrek van €1,10 administratiekosten) worden teruggestort.

Opstapplaatsen:

Sint-Oedenrode	07:00 uur
Eindhoven (NS/Fuutlaan 4)	07:30 uur
Leende (Jagershorst)	07:40 uur
Nederweert (AC-restaurant A2)	08.00 uur

Tijden:

Zorg dat u ook een (doorlopende) reisverzekering hebt voor u zelf als er onverhoopt problemen ontstaan. OLAT sluit een groepsverzekering af, maar deze is niet voor bagage.

Neem een geldig legitimatiebewijs en een opgeladen mobiele telefoon mee.

Info & inschrijven: Isis La Croix 06-38255805
(bij voorkeur tussen 18.00-20.00 uur)
clubreizen@olat.nl



dam met meer dan 10 m verhoogd.

Sindsdien bedraagt de capaciteit van het meer 26,5 miljoen m³ bij een oppervlakte van 130 ha.

Het belangrijkste kenmerk van de dam is een 13,5 meter hoge en 300 ton zware leeuw uit zandsteen. De leeuw staat bo-

ven op de dammuur en werd zo neergezet zodat hij trots uitkijkt in de richting van de slechts 5 km verwijderde grens met het toenmalige Pruisen.

Na over de dam te hebben gelopen, was er nog een mogelijkheid om met een lift de uitzichttoren in te gaan voor een schitterend uitzicht. Dit hebben we uiteraard ook gedaan.

Hierna werd het terras bezocht en genoten we van een welverdiend drankje. De wandelaars van de twee andere afstanden kwamen ook binnengedruppeld.

Omstreeks 17.15 uur was het tijd om weer op weg te gaan naar Nederland. We werden in omgekeerde volgorde van de ophaaldienst afgezet bij de diverse opstapplaatsen, waarna iedereen huiswaarts keerde.

We waren in totaal met 70 wandelaars, 1 touringcar-chauffeur en 2 buschauffeurs (tevens verzorgers).

Het weer was ons gunstig gezind en de route, tja, daar kan ik maar één ding over zeggen, die was SCHITTEREND.

Op naar een volgende clubreis, ga je ook mee?

-Ankie van Boxtel-





VOORUITBLIK WINTERSERIETOCHT NUENEN - 21 oktober



Op 21 oktober staat de eerste winterserietoht van het seizoen 2018 - 2019 gepland.

Na de lange en hete zomer zijn sommige bomen en struiken al vroegtijdig in herfstkleuren getooid. Mogelijk laten zij hun blad al vallen en kunnen we lekker door de gevallen bladeren lopen. En er zal zeker veel meer van de herfst te genieten zijn: bomen die nu mooi verkleuren, eikels, kastanjes, paddenstoelen, spinnenwebben, die door de dauwdruppels hun prachtige patroon laten zien...

Kom je mee genieten?

We starten vandaag op een bijzonder plekje, het Laco strandbad in Nuenen, een recreatieplas in een bosrijke omgeving.

Al direct bij de start gaan de wandelaars die voor de 10 km gekozen hebben in een andere richting dan de andere lopers. Zij komen weer gauw samen met de lopers van de langste afstanden, die van de 30 en de 40 km. Deze samenkomst is op de Refelingse Heide. Deze naam is wel wat misleidend, geen heide, maar een mooi bosgebied met enkele waterplassen. Het is hier prachtig lopen, met de waterplassen dan weer aan de linkerkant, dan weer aan de rechterzijde.

Ze steken de spoorlijn Eindhoven - Venlo over en snel daarna is er de samenkomst met de overige afstanden.

Deze lopen na de start een klein stukje aan de rand van de bebouwde kom van Nuenen en komen dan aan de bosrand. Hier is de splitsing met de 15 km-route. Zij vervolgen de route in zuidelijke richting en genieten van mooi open landschap en kleinschalige bosgebiedjes.

Ondertussen zijn de 20, 30 en 40 km op weg gegaan naar de Papenvoortse Heide. Ook hier is meer bos dan heide, maar er zijn ook vennen. Dat betekent ook watervogels en mooie uitzichten.

Wat verderop zien we iets wits opdoemen, de eerste wagenrust! De vrijwilligers zijn druk in de weer met koffie, thee en bouillon. De generator staat te brommen en zorgt voor stroom voor verse koffie. Heerlijk! Even een momentje voor jezelf.

Direct na de rust buigt de 20 km af. Voor de wandelaars op deze route volgt opnieuw een stuk van de Papenvoortse Heide (lees dus: bos), waar we kunnen genieten van de mooie bladverkleuring.

Net voor het viaduct over de weg naar Helmond komen de lopers op de 15 en 20 km samen. Een mooi landelijk stukje natuur volgt. Een stukje grasland langs de sloot, een stuk over het open veld. De mais is er inmiddels af, we kunnen weer van ons af kijken en genieten van mooie vergezichten! Hierna komen zij op een bijzonder plekje, het geboortebos.

Wetenswaardigheidje:

Dit geboortebos werd in 2002 geopend door de Prinsessen Laurentien, Marilène en Annette, die er voor hun kinderen Eloïse, Isabella, Anna en Lucas een boom hebben geplant.

Het doel van een geboortebos is om op symbolische wijze tot uitdrukking te brengen dat ieder kind, ongeacht zijn/haar afkomst moet kunnen opgroeien in een groene, gezonde wereld.



Beide afstanden komen door dit bos. De bomen zijn er inmiddels flink gegroeid. Hierna naderen ze de spoorweg en zijn dan spoedig bij de binnenrust in het gezellige café-restaurant de Liverdonk aan de Broekdijk in Mierlo.

De wandelaars op de lange afstanden, de 30 en 40 km, krijgen al snel na de grote wagenrust een heel fraai en afwisselend stukje natuur voorgeschoteld: het vennengebied in de Stiphoutse Bossen. Hier ligt wel een tiental vennen die het gebied erg afwisselend maken. We passeren het Witven, Kromven, Wasven en Kikkerven. De vennen waren grotendeels dichtgegroeid, maar zijn nu weer opgeschoond.



Dan gaan ook deze twee afstanden uit-een. De 30 km loopt nu in een uitgestrekt akkergebied. Onderweg passeren zij de oude toren van Stiphout. Deze vrijstaande toren is een overblijfsel van de Sint-Trudokerk, die door brand verwoest is. De toren is in 1978 gerestaureerd en is nu een rijksmonument.

De lopers op de langste afstand gaan na de splitsing in de richting van Beek en Donk. Nabij de Bavaria-brouwerij lopen ze een stukje langs het Wilhelminakanaal naar de kleine koffiepost, exclusief voor deze afstand. Hierna is het nog even cultuur snuiven. Kasteel Croy in Aarle Rixtel nadert. Het kasteel stamt uit de 15e eeuw. De landerijen en gebouwen eromheen zijn door de eeuwen heen verpacht. Het landgoed ligt in een bijzonder beekdallandschap. Het is hier fantastisch mooi wandelen.

Nabij Stiphout is de samenkomst met de 30 km en gaan zij gezamenlijk naar de caférust in de kantine van voetbalvereniging "Stiphout Vooruit". Lekker even de benen en voeten rust gunnen.

Na een korte onderbreking stappen we weer aan.

Een mooi bosgebied met brede paden en zandwegen volgt. Op de Oude Postbaan is de samenkomst met de 20 km. De weg gaat omhoog en we komen op het viaduct over de snelweg. Direct hierna treffen we de wandelaars die de 15 km-route lopen.

Een klein stukje zijn de afstanden samen, maar dan kiezen de twee langste afstanden voor een andere route en komen in een mooi open gebied. Even later treffen zij de wandelaars van de 10 km en gaan samen met hen in de richting van het Eindhovens Kanaal en op weg naar de soeppost. De lopers van de 15 en 20 km zijn inmiddels ook op weg naar deze laatste wagenrust. Zij lopen na het geboortebos een stukje parallel aan de spoorlijn en treffen dan de andere lopers.

Alle afstanden zijn nu weer samen en kunnen bij de soeppost genieten van een lekker bakje soep van de dag. Dat zal smaken!

We weten dat na deze wagenrust de laatste kilometers gaan volgen. Maar dat wordt nog even extra genieten. Onze routebouwer, Johan van de Sande, heeft misschien wel het mooiste van de route voor het laatst bewaard!

We lopen eerst een stukje langs het Eindhovens Kanaal. Dit 13,9 km lange kanaal verbindt het centrum van Eindhoven met de Zuid-Willemsvaart.

Wat verderop is een vernuftig stukje watermanagement te zien. Het riviertje de Kleine Dommel wordt hier met een duiker onder het Eindhovens Kanaal doorgeleid. Hoe knap gemaakt!

We slaan af en komen op een hééééél mooi pad, het prachtige natuurgebiedje De Zegge! Bijna 2 km lopen we langs de Kleine Dommel tot aan de Collse Watermolen. En we weten het, dat is genieten: de Dommel, populieren, riet, lissen. Dit pad is ongetwijfeld een van de hoogtepunten van deze mooie wandeldag.

Dan komt de Collse Watermolen in zicht.

Wetenswaardigheidje:

Vincent van Gogh heeft de Collse Watermolen in 1884 geschilderd. Na een restauratie is in 1999 het 2e waterrad van deze molen weer in gebruik genomen. Daarmee heeft de molen weer haar oorspronkelijke uiterlijk, zoals Vincent dit vastlegde, gekregen.

We lopen langs het schoepenrad van de watermolen een stukje terug aan de andere zijde van de Kleine Dommel.

Nog enkele paden, we steken het spoor en nadien de Geldropseweg over.

We passeren de Antoniuskapel, gebouwd in 1987 en ingewijd op 19 september van dat jaar. Op deze plek heeft eeuwenlang een kapelletje gestaan. In de archieven zien we de eerste vermeldingen uit het midden van de 14e eeuw.

Het laatste stukje leidt ons over een pad langs de sloot. Dan is daar de poort en zijn we terug op de plek waar we eerder op de dag gestart zijn.

Een heel mooie wandeldag is ten einde.

Dank aan iedereen die deze dag mogelijk heeft gemaakt!

-Myriam van den Berg-



Een geslaagde blijk van waardering!

Vrijwilligersdag

OLAT heeft ook het afgelopen jaar weer vele mooie activiteiten aan haar leden en wandelliefhebbers mogen aanbieden. Dat was niet mogelijk geweest zonder de actieve inbreng van vele vrijwilligers en daar zijn ze trots op en dankbaar voor.

Om deze waardering te laten zien wordt er jaarlijks een vrijwilligersdag georganiseerd, zo ook dit jaar.

Op zaterdag 22 september werden de vrijwilligers vanaf 13.30 uur verwacht bij het clubgebouw van Jeu de Boules vereniging Cloeck en Moedigh.

Bij aankomst moesten we ons melden en een klompje met daarop een nummer uit een zak pakken om zo de groepen te kunnen bepalen voor het eerste OLAT Jeu de Boules kampioenschap in teamverband.

De ontvangst met koffie/thee en een OLAT lekkernij ging er bij iedereen goed in.

Omstreeks 13.45 uur heette het organiserend comité iedereen welkom en kregen we uitleg over wat we deze dag konden verwachten.

Om 14.00 uur werden we allemaal buiten bij de banen verwacht, waar een lid van de Jeu de Boules vereniging het spel ging uitleggen. De organisatie had groepjes van 3 personen gemaakt, welke waren vermeld op een publicatiebord zodat iedereen kon zien op welke baan, met wie en tegen wie hij/zij ging spelen.

Het doel was om als eerste team 13 punten te behalen. Er werd al gezegd dat de uitleg makkelijker was dan het spel zelf, daar zijn we ook zeker achter gekomen.

In totaal zijn er twee potjes gespeeld, helaas werd de tweede partij bij sommige groepjes gestaakt omdat er een forse regenbui de boel kwam verpesten, maar het mocht de pret allemaal niet drukken.

Na deze gezellige activiteit kregen we entertainment in de vorm van "Het Boekels Kwartierke". Zij maken een lekker stukje muziek met een humoristische kijk op de samenleving van vandaag en gisteren, met een behoorlijk repertoire van zelfgeschreven teksten in het dialect gezongen en grotendeels ook met eigen geschreven melodieën.

Rond 17.30 uur zouden we gebruik kunnen maken van een warm- en koud buffet, alleen was er een kink in de kabel gekomen. Het cateringbedrijf Hermanussen (ja, de catering die ook in de Ganzenheuvel tijdens de Nijmeegse 4-daagse voor het eten zorgt) stond niet bij de Jeu de Boules baan, maar bij



Ad en Lineke thuis voor de deur. Het "Boekels Kwartierke" heeft daarom wat langer doorgespeeld en Harrie er diverse keren op aangesproken dat het wel lang duurde.

Na dit kleine oponthoud konden we alsnog rond 18.00 uur van heerlijk eten genieten.

Na het buffet werden we nogmaals vermaakt door de band. Het geheel werd aan elkaar gekletst met grapjes zoals Dr. Bibber, Nederlandse top 10 van 1967 raden (dit was volgens mij zijn eigen top 10) en ook een geweldige mop over twee apen in bad. We hebben hier met zijn allen geweldig van genoten.

Na dit muzikale vertier kwam het einde van deze vrijwilligersdag in zicht, maar niet nadat de top 3 van het eerste OLAT Jeu de Boules kampioenschap bekend werd gemaakt. Nr. 1 van deze dag was Mariet Ahlers, die (net als de nrs. 2 en 3) een mooie prijs in ontvangst mocht nemen.

Hierna bedankte Harrie iedereen voor zijn/haar aanwezigheid en ging iedereen naar huis.

Al met al was dit een geslaagde dag.

-Ankie van Boxtel-



Hellismannaleio (deel 2, slot)



Laugahraun

9 juli 2018

**Domadalsháls -Landmannalaugar 9 km
+ Sudurnamur 9 km + Bláhnúkur 7 km**

Niet alleen het licht, ook een hevige storm hield me vannacht uit de slaap. Als ik 's ochtends wakker word, is de wind gelukkig gaan liggen. Het is mooi en helder en ik sta te popelen om op pad te gaan. Nadat ik mijn spullen heb gepakt en mijn rugzak heb omgehesen, stap ik op het beekje af, dat vanonder een sneeuwveld verschijnt. O, tja, die moet ik natuurlijk oversteken, daar heb ik even niet aan gedacht. Ik heb mijn schoenen al aan en geen zin mijn sandalen uit te graven. Het beekje is diep, maar ik spuur naar een plek waar ik hem met minimale nattigheid kan oversteken. Dat gaat en ik begin aan een korte klim. Over een heuvel volg ik de beek stroomopwaarts tot ik bij een kloof naar links afbuig. Op de bergwand enkele sneeuwvelden waar water onder vandaan komt en zich naar de beek haast. Goudplevieren laten hun zenuwachtige roep horen. Dan weer een klim en dit keer geen misserij. Waar de Zwitsers je lekker rustig laten zigzagen, gaan de IJslanders nonnonsens op hun doel af. Recht omhoog. Dat is pittig, maar stap voor stap hijs ik mezelf een paar meter hoger, de witte paaltjes mijn

We kunnen er niet genoeg van krijgen: IJSLAND, wat een schoonheid. Mede door de knappe vertelkunst van Rinda wakkert het verlangen om verder te lezen sterk aan. En dat allemaal op ca. 2000 km afstand, 2,5 uur vliegen.

De foto's in zwart-wit zijn al prachtig, maar neem gerust een kijkje op de website van OLAT, onder de knop Nieuws, OLATNieuws en geniet mee vanuit je gemakkelijke stoel, of begint het ook al te kriebelen om zelf eens te gaan kijken?

Laat u verrassen, met dit keer een verhaal over o.a. een "sneeuwbrug" en het wonderschone en spectaculaire uitzicht vanaf de Bláhnúkur (Blauwe Piek).

altijd betrouwbare gids. Op de top een prachtig uitzicht op besneeuwde bergen. Het verveelt nooit.

Ik daal weer af naar een sneeuwveld en dit keer zie ik duidelijk een beekje stromen onder de sneeuw. Een sneeuwbrug. Hier heb ik me zorgen over gemaakt. Ik heb me overal op voorbereid, alle mogelijke voorzorgsmaatregelen genomen, maar over sneeuw heb ik geen controle. Als ik de sneeuw laag inspecteer, is de laag vrij dun. Toch waag ik het erop, ik wil me niet laten leiden door angst.

Bovendien is het hooguit een meter

naar beneden, als de sneeuwbrug instort onder mijn gewicht. En tot mijn verbazing houdt de sneeuw het gewoon en ben ik zo aan de overkant.

Bij de volgende sneeuwvelden verwacht ik geen problemen, maar ik blijf voorzichtig. Ik kom weer op een lavaveld uit, een smalle, zwarte dijk in een zee van wit. Dit voelt anders dan de droge as van eerder, meer als rivierklei terwijl het al uren eb is.


De top van de volgende heuvel glinstert in het zonlicht. Grote brokken vulkaan- glas, dat ontstaat als lava snel stolt, liggen overal. Telkens zie ik een nieuwe



bijzondere steen die ik mee zou willen nemen, maar op één na laat ik ze allemaal liggen. Dan zie ik het. Bergen die bruin zijn in plaats van groen. De ryolietbergen waar Landmannalaugar bekend om staat. Nog maar een paar, niet heel spectaculair, maar ik kom in de buurt. Ook deze bergen zijn vulkanisch in oorsprong, wat zelfs in de naam terugkomt. Ryoliet is een samen-trekking van de Griekse woorden rheîn en líthos, wat 'stromen' en 'steen' betekent.

Even verderop daal ik af naar een laatste sneeuwveld en zie ik rode en gele paaltjes, een teken dat Landmannalaugar met zijn dagwandelingen niet meer ver weg is. Ik wandel de

Vondugil



hele heuvel om en dan ben ik er. Aan de rand van de vallei die Landmannalaugar beroemd maakt, Vondugil. Overall goudbruine bergen. Het is schitterend en ik kijk mijn ogen uit. Niet alleen de kleuren, ook de vormen maken het tot een bijzonder schouwspel. De manier waarop de bergen in elkaar overlopen, pure kunst. Wat een geweldig mozaïek. Ik kan me niet voorstellen dat deze vallei ooit bekend stond als een plek vol kwade geesten. Vondugil is IJslands voor 'boosaardige vallei'. Het bijgeloof was zo sterk dat schapen die in deze vallei terecht kwamen, door de herders als verloren werden opgegeven, tot de vallei in 1852 grondig werd verkend en er niets mysterieus werd gevonden. Over een smalle bergkam daal ik af. Het pad is zanderig en ik probeer mijn aandacht erbij te houden om te voorkomen dat mijn voeten wegglijden. Dat is niet makkelijk met zoveel schoonheid om je heen.

Voor me strekt zich de vallei uit waarover ontelbare stroompjes zich een weg banen naar ongeziene verten. Rechts van me duikt een waterval op die luidkeels over de oranjebruine rotsen naar beneden rommelt. En overall die ryolietbergen met hun onaardse kleuren. Dit is niet hoe ik bergen gewend ben. Zwitserland, Oostenrijk, Nieuw Zeeland, niets heeft me hierop

kunnen voorbereiden. Ik daal af en loop terug naar de waterval voor een foto. Van dichtbij is hij nog indrukwekkender.

Dan keer ik om en in de verte zie ik de eerste wandelaars uit Landmannalaugar. Omzichtig banen ze zich een weg door de vele beekjes, steeds het ondiepste punt zoekend. Ik zie even geen markeringen meer, maar kan de juiste richting nu wel raden. Eén beek is wat dieper dan de andere

en vereist precisie, maar door de rest plas ik met mijn hoge schoenen achtere-loos naar de overkant. Tussen de beekjes ligt een landschap van grind en groen mos.



Dan zie ik stoom opstijgen. Mijn eerste fumarole! Ik loop erop af en zie een klein kopje water driftig borrelen. Met een boogje loop ik er omheen, ik geloof zo ook wel dat het kookt. Het terrein wordt drassig en langs de andere kant van de vallei is een pad. Ik volg het naar een lavaveld dat anders is dan wat ik tot nu toe zag. Dat was as, dit zijn enorme brokken steen. Het heeft zelfs een

eigen naam, Laugahraun, wat lavabad betekent, een verwijzing naar de thermische poel waarin wandelaars hun vermoeide spieren ontspannen na een lange dag. Laugahraun is zo'n 350 jaar oud, afkomstig van een uitbarsting van de Torfajökull in 1477. Ik had verwacht dat er na drie eeuwen wel meer begroeiing zou zijn, maar het gebied is nog erg kaal, wat bijdraagt aan de ontzagwekkendheid ervan. Geen bloemen om de scherpe kanten te verzachten. Dit is harde werkelijkheid. Een breed pad voert door het lavaveld heen, met een kabel erlangs om de kwetsbare vegetatie te beschermen tegen onderzoekende voeten. Ik ben nu omringd door toeristen en dagjesmensen, want dit is niet alleen een toeristische trekpleister van formaat, hier start ook de Laugavegur, het Pieterpad van IJsland. Na anderhalf kilometer lava daal ik af naar Landmannalaugar. Het is even wennen na 2,5 dag eenzaamheid. Houten gebouwen met een enorme kooktent erachter. Een zee aan tenten. Wat een auto's, wat een mensen. Toch heeft dat ook weer zijn voordelen. Een paar Duitsers houden mijn tent vast terwijl ik met een steen de haringen de harde grond in ram. Achteraan staan drie bussen waarin een winkeltje is gevestigd, de legendarische Mountain Mall van Landmannalaugar. Ik haal er een blikje cola en dat smaakt goed. En dan ga ik weer op pad, want de dag is nog jong en het is domweg te mooi om stil te zitten.

Vanaf het hoofdgebouw zijn verschillende routes gemarkeerd en ik kies voor de rode route naar Surðunámur die Paddy Dillon in zijn gids van IJsland aanraadt. Via een plankier over een drassig gebied verlaat ik Landmannalaugar.

In een helder beekje speurt een kleine vogel met nerveuze bewegingen naar voedsel. Het is een franjepoot hoor ik later van een Nederlander die onder meer voor de vogels naar IJsland is gekomen. Andere beken borrelen en zitten vol gifgroene algen. Dit is een thermisch gebied vol warme bronnen

en dat zie je terug in het landschap. Via een houten brug steek ik een riviertje over en beklim het pad naar een rots die uitzicht biedt op de voorde, wat een attractie op zich is. Ervaren IJslanders rijden moeiteloos door het diepe water, toeristen aarzelend en voorzichtig. Aan de andere kant staat de parkeerplaats vol met auto's van mensen die het niet wilden of konden wagen.

Ik volg de weg zo'n 600 meter, met uitzicht op de delta waarin riviertjes zich uitspreiden als de tentakels van een octopus. Dan begin ik te klimmen. En nog meer te klimmen. Er verschijnen nieuwe bruine bergen, spectaculair mooi. En hoe hoger je komt, hoe beter je het landschap ervaart. Plotseling zie ik een tweede lavaveld, maar ook de berg waaruit de lava ooit naar beneden stroomde naar de vallei. De zwarte vlakke met vreemd gevormde rotsen heeft nu een bepaalde logica, al wordt hij netjes doorsneden door de weg. Een andere lavastroom dan de Laugahraun, maar even indrukwekkend. Het begint steeds harder te waaien, maar ik voel het niet. Het landschap blijft te mooi.

Ik kom weer op de Hellismannaleið uit en had me voorgenomen hier over te stappen op een andere route. Maar de naam die op het bord bij de gele paaltjes staat, komt me niet bekend voor en ik kies voor zekerheid. Ik volg de rode paaltjes naar Vondugil met zijn waterval en talloze beekjes. Bij de afslag naar Landmannalaugar sla ik dit keer rechtsaf, richting de Bláhnúkur, voor de route die Dillon in zijn gids beschrijft. Nu loop ik tussen de dagjesmensen en wandelaars op weg naar Hrafninnusker of het iets verder gelegen Áltfavatn. De geothermische hotspot even verderop is bijzonder. De bergen stomen, maar de zwavellucht is niet te harden en de stenen zijn geel en grijs.

Hier verlaat ik de Laugavegur en volg witte markeringen omlaag het lavaveld in. Voorzichtig, voorzichtig. Hier geen makkelijk toeristisch pad, maar rustig puzzelen waar ik mijn voeten neerzet. Bij een handwijzer stap ik over op de

gele markeringen die ik volg door de Laugahraun en naar een andere vallei, Graenagil, wat 'groene kloof' betekent. Een rivier stroomt te midden van prachtige bruine bergen. Hij is snel en redelijk diep. Ik zoek een plek om over te steken en accepteer uiteindelijk dat een voet wat vochtig gaat worden. Dat kan ik hebben en ik spring naar de overkant. Daar kruis ik een sneeuwveld tot het punt waar het laatste gele paaltje staat. Er zijn meerdere paden en geen markeringen meer. Het pad rechtdoor dat over een smalle bergkam omhoog leidt, is afgesloten vanwege een gevaarlijke sneeuwbrug. Zo gemakkelijk geef ik niet op. Er is nog een pad, dat ik onder andere omstandigheden liever had gemeden. Ik begin te klimmen en het is zo steil dat het grenst aan het absurde. Zonder stokken had ik me hier niet gewaagd en hoe moet de groep wandelaars die me tegemoet komt hier in 's hemelsnaam afdalen? Ik passeer ze en zie dan een groep van hogerop de berg naar beneden komen over een pad dat al even belachelijk oogt. Gelukkig informeren een paar Franse wandelaars me dat je de top ook achterlangs kunt bereiken over een makkelijker pad. Ik kies voor gemak en veiligheid en volg de route een zijvallei in. De klim is geleidelijk en niet al te zwaar. Telkens word ik afgeleid door het landschap, dat fraaier wordt naarmate ik hoger kom. De wind wordt sterker, tot ik me bewust staande moet houden. Weer ben ik blij met mijn trekkingpoles die me extra stabiliteit geven. Met verbazing kijk ik naar de wandelaars die naar beneden kuieren alsof het niets is. En dat over een smalle kam met een afgrond aan beide zijden.

Met 943 meter ben ik op de top van Bláhnúkur, 'Blauwe piek', hoger dan de omringende bergen en het uitzicht is naar alle kanten spectaculair.

Maar de wind is te sterk om lang te genieten. Voor de plaquette met de namen van de omringende bergen heb ik geen oog. Ik daal af en dit keer zijn er fatsoenlijke zigzaggen om gecontroleerd in het dal te komen. Nog steeds is het opletten, want het pad bestaat uit zand en gravel. Het is een heel eind omlaag en het gaat niet hard. Uiteindelijk kijk ik weer uit op de rivier en de wandelaars die de witte route hebben gelopen. En dan zie ik rotsen die groen zijn. Niet door mos, de steen zelf is een vreemde kleur groen. Heel apart. Nog een paar zigzaggen verder en ik sta op een vlakke, waar ik een pad volg naar eerst een kapotte brug en dan een plankier over het water waar de golven tegen aanslaan.

Ik kom uit achter de Mountain Mall en verwen mezelf met wat lekkers om de mooiste dag van mijn leven te vieren.

En wat is een mooiere afsluiting van een dag als vandaag dan een heerlijk bad in een natuurlijke warme poel. Het zijn in feite een koude en een gloeiend hete beek die bij elkaar komen, en waar de twee waterstromen zich vermengen is het aangenaam warm. Samen met zo'n twintig anderen geniet ik ervan en het is erg gezellig.

-Rinda Scheltens-





PRIKBORD

GESLAAGDEN AIRBORNEPAD

537	Gerdy Smit-Vos	Valkenswaard
538	Sonja van Hemert	Valkenswaard
539	Tessel de Nijs en	Vught
540	Karin Krol	
541	Willy Dewolf	Tremelo, België
542	Ronnie Eerdekens	Overpelt, België
543	Marijke Geerts	Overpelt, België
544	Paul Claes	Overpelt, België
545	Nadia Verbiest	Overpelt, België

AANVULLING DEELNEMERS VIERDAAGSE

Aan de lijst van deelnemers zoals gepubliceerd in het septembernummer kunnen nog worden toegevoegd:

Nijmegen		
10 x	Jan van Boerdonk	Sint-Oedenrode
Apeldoorn		
7 x	Hugo Prinsen	Valkenswaard



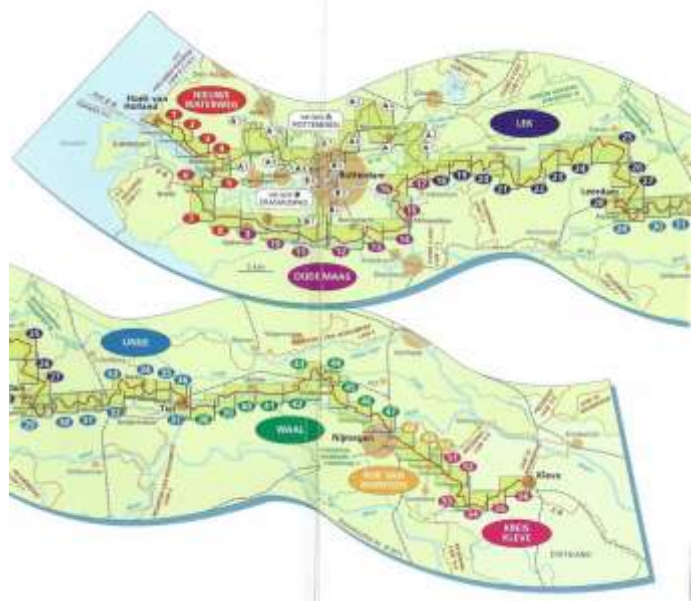
NIEUWE GIDS GROTE RIVIERENPAD

Persbericht Wandelnet d.d. 24 september 2018

Het Grote Rivierenpad, het Lange-Afstand-Wandelpad van Hoek van Holland naar het Duitse Kleef, heeft na zeven jaar een nieuwe gids. In deze gids zijn alle knelpunten opgelost en is de route afgestemd op de routenetwerken in Zuid-Holland en Rivierenland. Ook is het traject verfraaid, vooral bij de Waalsprong in Nijmegen. Het 282 km lange Grote Rivierenpad volgt de oer-Hollandse rivieren Nieuwe Waterweg, Oude Maas, Lek, Linge en Waal. In Duitsland sluit het pad aan op de Europese wandelroute E8 richting Polen.

Twee varianten: Rottemeren en Erasmuspad

Het Grote Rivierenpad (LAW 6) neemt de wandelaar mee vanaf de Noordzeekust naar Maassluis en ten zuiden van Rotterdam langs de Oude Maas. Voor wie liever aan de noordkant van Rotterdam wandelt, is de variant 'Rottemeren' opgenomen. Met het Erasmuspad, een tweede variant dwars door het hart van de Maasstad, kan de wandelaar de noord- en de zuidroute met elkaar verbinden en zo een rondwandeling maken. Via Krimpen aan de Lek en zilverstad Schoonhoven gaat het bij Leerdam verder dwars door de Betuwe richting Tiel naar de krachtig stromende Waal bij Nijmegen. Over de grens eindigt het pad via het statige Reichswald in Kleef. De bekende wit-rode markering wijst in twee richtingen de weg.



'Onze Groote Rivieren'

Grote inspiratiebron voor de routegids van het Grote Rivierenpad is het in 1938 verschenen Verkade-album 'Onze Groote Rivieren' van Jac. P. Thijsse (1865-1945). In de gids staan fraaie beelden uit het album, citaten van de auteur en veel achtergrondinformatie. De gids is al zo'n 7.000 keer verkocht; bijna 95.000 wandelaars bezochten een of meer pagina's over het pad op wandelnet.nl. Ze beschrijven het pad als "prachtig", "verrassend" en "een aanrader!"

Taart voor OLAT

Het is al een tijdje bekend dat OLAT is uitgeroepen tot sportvereniging van het jaar voor de provincie Noord Brabant. Een terechte erkenning voor de veelzijdigheid en goede organisatie van onze vereniging. Onze hoofdsponsor, Rabobank Hart van de Meerij, vond dat een traktatie waard. Ze hebben dat gedaan in de vorm van een paar grote taarten voor de ruim 80 Rooise wandelaars. Met nog een kopje koffie of thee van OLAT erbij was het na de wandeling goed toeven in de herfstzon op het terras van de Vriendschap in Boskant.

Tot het laatste moment bleef het gissen waarom de wandeling verzet was en waarom er na afloop een bijeenkomst zou zijn. Er werd al gedacht aan het mogelijk zoveelste lustrum en een enkeling vroeg zelfs of ik jarig was. Je kon er de wandelaars die hun nieuwsgierigheid niet konden bedwingen zo uithalen. Het heeft nog enige voeten in de aarde gehad om het allemaal te regelen, maar de voldoening is



er niet minder om.

Wat mij en anderen ook nog opviel: De taart was bijzonder lekker. Café de Vriendschap heeft er alles aan gedaan om er iets moois van te maken. De vertegenwoordigers van de Rabobank hebben veel mensen persoonlijk uitgelegd waarom deze traktatie er was en dat is misschien nog mooier dan een algemene toespraak.

Tot slot wil ik namens alle Rooise wandelaars Rabobank Hart van de Meerij bedanken voor dit mooie initiatief. Ook alle lof voor de Vriendschap voor de prima organisatie.

P.S.

Het derde lustrum van de Rooise Wandelingen is pas in november 2019.

-Johan van de Sande-



Wandelen
met OLAT

Dat ondersteunen
we graag

Trotse sponsor

Wat zijn er mooie routes in Sint-Oedenrode en omgeving én wat heeft OLAT dat weer uitstekend georganiseerd. Dat is de reactie van de deelnemers aan evenementen van OLAT. We zijn trots om sponsor te zijn van deze prachtige club. Veel wandelplezier!

Rabobank Hart van De Meerij



Rabobank

Foto: wandeling in Boskant januari 2018, fotograaf Frans van den Boom

**ELKE ZONDAG EEN ROUTE VAN
12 KILOMETER**

AANVANG 09.15 UUR



WWW.KROEGSKE.NL



AGENDA:

23 DEC: WINTERWANDELING

DINERCAFÉ 'T KROEGSKE

SPOORDONKSEWEG 80
5688 KE OIRSCHOT
WWW.KROEGSKE.NL
0499-573671

WWW.TT-WANDELREIZEN.NL

Theo Tromp

IML-wandeltochten

Chantonnay—Frankrijk

Mourne—Castlebar Ierland

Jurbarkas -Litouwen

Vaasa—Finland

Saga—Noorwegen

Beijing—Chengdu China

Korea—Japan—Taiwan

Indonesië

Nieuw-Zeeland—Australië

Madeira

Franciscus pad Assisi—Rome

Camino de Santiago de Compostela

IJsland

Thailand

het LoopCentrum

Deskundig advies in de
grootste hardloop- en
wandelspeciaalzaak
van Nederland!

Horst aan de Maas - www.hetloopcentrum.nl - Venlo

Al 11 jaar het beste **hardloop- en wandelschoenadvies** van Nederland!

Ons persoonlijk en merkonafhankelijk schoenadvies komt tot stand via de onderstaande werkwijze en is gratis bij aankoop van schoenen:



1 Persoonlijke doelstelling, trainingen en evt. klachten worden besproken



2 Stijgpatroon van de huidige schoenen wordt beoordeeld



3 Analyse van voettype en beenstand met behulp van een voetspiegel



4 Je voeten worden zowel in lengte als in breedte opgemeten



5 De high speed camera maakt een opname van je looppatroon



6 De RS-scan registreert het drukverloop onder je voeten



7 De metingen leiden tot een functioneel schoenadvies



8 Probeer de geadviseerde hardloop of wandelschoen



9 Bekijk de opnames van de high speed camera thuis

Horst aan de Maas
Hardlopen & Wandelen

Venlo
Hardlopen

Kijk voor onze hockeywinkel
op www.hethockeycentrum.nl

WAARDEBON

LoopCentrum

€ 20,- KORTING
op hardloop- en trailschoenen*

Bij aankoop van wandelschoenen
een paar functionele wandelkousen t.w.v.
€ 19,95 GRATIS*

*Een extra korting geldt bij aankoop van wandelschoenen voor meer dan €100,-

Verloft van 11/18 t/m 31/18. Het geld is te gebruiken voor de aankoop van een paar wandelschoenen.